



PROJETO LINHA VERDE

REVISÃO: 10.04

Orientação: Profª Sonia Maria Soares
Alunos: Hugo Nemet, Iza Baraldi e Vanessa Carvalho





PARÂMETROS DA PESQUISA

Introdução – Método de Distância e Parâmetros

Este trabalho tem como base a análise de pontos de interesse localizados no entorno das estações da Linha 2 – Verde do Metrô de São Paulo, com foco na sua acessibilidade a partir do deslocamento a pé.

Como parâmetro principal, optou-se pela utilização do **tempo estimado de caminhada**, em vez da distância em quilômetros. Essa escolha considera que, no contexto urbano, a experiência de deslocamento não é definida apenas pela medida linear, mas por fatores como travessias, fluxo de pessoas e dinâmica das vias.





Para padronizar a análise, foi criado um sistema de classificação baseado em faixas de tempo, apresentado de forma legendada:

-  0 a 5 minutos — muito próximo
-  5 a 10 minutos — próximo
-  10 a 20 minutos — acessível
-  acima de 20 minutos — distante

Esse modelo permite uma leitura mais funcional da cidade, traduzindo a relação entre estação e ponto de interesse em termos de esforço real de deslocamento. Assim, o parâmetro adotado não apenas organiza os dados, mas também orienta a interpretação da acessibilidade urbana de maneira mais aplicada ao cotidiano.

✓ Melhor abordagem: TEMPO DE DESLOCAMENTO

Use categorias simples:

-  0–5 minutos (muito próximo)
-  5–10 minutos (próximo)
-  10–20 minutos (acessível)
-  +20 minutos (necessita outro transporte)

Acesse a pesquisa aqui:



Descrição dos locais, informações institucionais e legenda de distâncias.

Legenda de Tempo

- 0–5 min → Muito próximo
- 5–10 min → Próximo
- 10–20 min → Acessível
- +20 min → Distante

● Estação Ana Rosa / Paraíso

(região com alta diversidade cultural, religiosa e de lazer urbano)

Ponto turístico	Tempo a pé	Categoria	Tipo de local
Parque Ibirapuera	20–25 min	●	Lazer/natureza
Catedral Ortodoxa Metropolitana	10 min	●	Religioso/cultural
Mart Hall	8–12 min	●	Eventos/cultural
Parque da Aclimação	15–20 min	●	Lazer/natureza
Casa das Rosas	12–15 min	●	Cultural/histórico

PARQUE DO IBIRAPUERA

Site: <https://www.parquedoibirapuera.org>

Funcionamento: abre todos os dias às 5h da manhã e fecha à meia-noite (0h).

Preço: Gratuito

Localização: Av. Pedro Álvares Cabral, s/n

Atividades: Aluguel de bicicletas, museus (MAM, Afro Brasil), planetário, auditório e a OCA.

CATEDRAL ORTODOXA

Site: <https://www.arquidioceseortodoxa.com.br/>

Funcionamento: segunda a sexta-feira, das 8h às 18h, e aos finais de semana das 08h às 13h.

Preço: Gratuito

Localização: Rua Vergueiro, 1515 - Paraíso.

Atividades: Destaca-se por seu interior rico em afrescos, ícones pintados, vitrais artísticos e um icônico iconostácio de mármore com 65 ícones.

MARTE HALL

Site: <https://martehall.com.br/>

Funcionamento: de terça a domingo, das 10h às 18h (entrada até 17h30)

Preço: varia entre R\$ 30,00 e R\$ 140,00

Localização: R. Domingos de Moraes, 348

Atividades: Shows, *stand-up comedy*, peças de teatro, palestras e conferências.

CASA DAS ROSAS

Site: <https://casadasrosas.org.br/visite/>

Funcionamento: de terça-feira a domingo, das 10h às 18h (entrada até 17h30).

Preço: Gratuito

Localização: Av. Paulista, 37 - Bela Vista, São Paulo

Atividades: O casarão histórico conta com um jardim de rosas e uma cafeteria nos fundos.

PARQUE DA ACLIMAÇÃO

Site: https://prefeitura.sp.gov.br/meio_ambiente/w/parques/regiao_centrooeste/5728

Funcionamento: diariamente, das 6h às 20h.

Preço: Gratuito

Localização: Rua Muniz de Souza, 1.119 - Aclimação

Atividades: *Playgrounds*, biblioteca temática (Raul Bopp), concha acústica, equipamentos de ginástica e quadras.

PARAÍSO

FOTOS



Catedral Ortodoxa

Foto: <https://www.arquidioceseortodoxa.com.br/>



Casa das Rosas

Foto: Acervo Pessoal




Parque da Aclimação

Foto: <https://cidadedesaopaulo.com/places/parque-da-aclimacao/>



Marte Hall (Teatro, *stand up* e shows)

Foto: <https://martehall.com.br/>



Parque do Ibirapuera

Foto: <https://www.parquedoibirapuera.org/>

ALTO DO IPIRANGA

DESCRIÇÃO

Descrição dos locais, informações institucionais e legenda de distâncias.

Legenda de Tempo

- 0–5 min → Muito próximo
- 5–10 min → Próximo
- 10–20 min → Acessível
- +20 min → Distante

● Estação Alto do Ipiranga

(região com forte identidade histórica e educacional)

Ponto turístico	Tempo a pé	Categoria	Tipo de local
Museu do Ipiranga	20–25 min	●	Histórico/cultural
Parque da Independência	20 min	●	Lazer/histórico
Sesc Ipiranga	10–15 min	●	Cultural/social
Museu de Zoologia da USP	15–20 min	●	Científico/educacional

MUSEU DO IPIRANGA

Site: <https://museudoipiranga.org.br/>

Funcionamento: de terça a domingo, das 10h às 17h (entrada até 16h).

Preço: R\$ 30,00 / Gratuidade: quartas-feiras e primeiro domingo de cada mês

Localização: Rua dos Patriotas, 100 - Ipiranga

Atividades: Oferece exposições interativas, acessibilidade, maquetes, pinturas históricas, mobiliário e áreas sobre o cotidiano paulista, além de jardins imponentes.

PARQUE DA INDEPENDÊNCIA

Site: https://prefeitura.sp.gov.br/meio_ambiente/w/parques/regiao_sul/5747

Funcionamento: aberto diariamente, geralmente das 5h às 20h.

Preço: Gratuito

Localização: Av. Nazaré, s/n - Ipiranga

Atividades: Jardins franceses (inspirados em Versalhes) com fontes e chafarizes, pista de skate, aparelhos de ginástica e *playground* para crianças.

SESC IPIRANGA

Site: <https://www.sescsp.org.br/unidades/ipiranga/>

Funcionamento: de terça a sexta-feira, das 7h às 21h30; sábado, das 10h às 20h; domingos/feriados, das 10h às 18h30.

Preço: Valores variados a depender da atividade

Localização: Rua Bom Pastor, 822

Atividades: Ginásio poliesportivo, salas de ginástica multifuncional, teatro com programação diversa, exposições, shows musicais, espetáculos infantis e espaços de leitura.

MUSEU DE ZOOLOGIA

Site: <https://mz.usp.br/pt/pagina-inicial/>

Funcionamento: de terça-feira a domingo, das 10h às 17h.

Preço: Gratuito

Localização: Av. Nazaré, 481 - Ipiranga

Atividades: Exposição com animais taxidermizados, esqueletos de dinossauros e réplicas realistas.

ALTO DO IPIRANGA

FOTOS



Museu do Ipiranga

Foto: <https://cidadedesapaulo.com/places/museu-do-ipiranga-usp/>



SESC Ipiranga

Foto: <https://www.sesc.com.br/unidade/sesc-ipiranga/>



Parque da Independência

Foto: <https://viajantes.net/t/o-que-fazer-no-parque-da-independencia-em-sao-paulo/521>



Museu de Zoologia

Foto: <https://mz.usp.br/pt/pagina-inicial/>

VILA MADALENA

DESCRIÇÃO

Descrição dos locais, informações institucionais e legenda de distâncias.

Legenda de Tempo

- 0–5 min → Muito próximo
- 5–10 min → Próximo
- 10–20 min → Acessível
- +20 min → Distante

Estação: Estação Vila Madalena

Ponto turístico	Tempo a pé	Categoria	Tipo de local	Por que escolheram?	Elemento afetivo/cultural
<u>Beco do Batman</u>	10 min	●	Cultural/arte urbana	Referência internacional de grafite	Expressão artística e identidade urbana
<u>Casa Locomotiva</u>	8 min	●	Cultural/experiência	Espaço criativo e interativo	Conexão com inovação e cultura contemporânea

BECO DO BATMAN

Site: <https://prefeitura.sp.gov.br/web/pinheiros/w/cultura-na-subpi-beco-do-batman>

Funcionamento: local aberto sem horário específico para visitas.

Preço: Gratuito

Localização: R. Medeiros de Albuquerque, Jardim das Bandeiras, São Paulo - SP

Atividades: O local é uma famosa galeria a céu aberto que reúne a arte de diversos artistas, tem feiras de artesanato e comida aos finais de semana e também vários bares na região.

CASA LOCOMOTIVA

Site: <https://www.casalocomotiva.com.br/>

Funcionamento: de segunda a sexta-feira, das 10h às 20h; aos sábados, das 10h às 13h.

Preço: Valores variados a depender da atividade

Localização: Rua Girassol, 973 - Vila Madalena

Atividades: Casa de artes, cursos, oficinas e café.

VILA MADALENA



Casa Locomotiva

Foto: <https://www.casalocomotiva.com.br/>



Beco do Batman

Foto: <https://viajandocomamalarosa.com.br/o-que-fazer-no-beco-do-batman-passeio-gratuito-sp/>

Descrição dos locais, informações institucionais e legenda de distâncias.

Legenda de Tempo

- 0–5 min → Muito próximo
- 5–10 min → Próximo
- 10–20 min → Acessível
- +20 min → Distante

Estação: Estação Clínicas

Ponto turístico	Tempo a pé	Categoria	Tipo de local	Por que escolheram?	Elemento afetivo/cultural	
Museu Histórico Professor Carlos da Silva Lacaz	5 min	●	Cultural/científico	Preserva a história da medicina	Relação com saúde, ciência e sociedade	
Biblioteca Mário de Andrade	● +30 min	●	Cultural/literário	Importante acervo cultural	Acesso ao conhecimento e memória urbana	

● Estação República

Ponto turístico	Tempo a pé	Categoria	Tipo de local
Biblioteca Mário de Andrade	3–5 min	●	Cultural/educacional

MUSEU HISTÓRICO “PROFESSOR CARLOS DA SILVA LACAZ”

Site: <https://www.fm.usp.br/museu/portal/>

Funcionamento: de segunda a sexta-feira, das 8h às 17h.

Preço: Gratuito

Localização: Avenida Dr. Arnaldo, 455, Cerqueira César - São Paulo (em frente ao Metrô Clínicas - Linha 2 - Verde).

Atividades: Exposições e um amplo acervo da área da saúde

BIBLIOTECA MÁRIO DE ANDRADE

Site: <https://ims.com.br/>

Funcionamento: de segunda a sexta-feira, das 9h às 21h; sábado e domingo, das 9h às 18h.

Preço: Gratuito

Localização: Rua da Consolação, 94 - República, São Paulo - SP

Atividades: Ideal para pesquisa, leitura e lazer

Observação: O local não pertence à Linha Verde, porém é uma ótima opção para chegar até o local.

CLÍNICAS



Museu Histórico "Professor Carlos Da Silva Lacaz"

Foto: <https://vejasp.abril.com.br/estabelecimento/instituto-moreira-salles/>







Biblioteca Mário de Andrade

Foto: Acervo Pessoal

Descrição dos locais, informações institucionais e legenda de distâncias.

Legenda de Tempo

-  0–5 min → Muito próximo
-  5–10 min → Próximo
-  10–20 min → Acessível
-  +20 min → Distante

Estação Brigadeiro

Ponto turístico	Tempo a pé	Categoria	Tipo de local
SESC Avenida Paulista	8–10 min		Cultural/social
Centro Cultural Fiesp	5–7 min		Cultural

SESC AV. PAULISTA

Site: <https://www.sescsp.org.br/unidades/avenida-paulista/>

Funcionamento: terça a sexta-feira, das 10h às 21h30 e aos sábados, domingos e feriados, das 10h às 18:30h.

Preço: Gratuito, mas algumas atividades podem ser pagas

Localização: Avenida Paulista, 119, Bela Vista, São Paulo

Atividades: O local possui biblioteca, restaurantes, sala de espetáculos, sala para crianças, salas de tecnologia e artes e um dos mais famosos mirantes de São Paulo.

CENTRO CULTURAL FIESP

Site: <https://centrocultural.fiesp.com.br/>

Funcionamento: terça a domingo, das 10h às 20h.

Preço: Gratuito

Localização: Avenida Paulista, 1.313, São Paulo

Atividades: O local reúne peças teatrais, shows, exposições, oficinas e café.


BRIGADEIRO

FOTOS



SESC Avenida Paulista

Foto: <https://www.sescsp.org.br/editorial/em-janeiro-todo-mundo-se-encontra-no-sesc-avenida-paulista/>







Centro Cultural FIESP



Foto: Acervo Pessoal

Descrição dos locais, informações institucionais e legenda de distâncias.

Legenda de Tempo

-  0–5 min → Muito próximo
-  5–10 min → Próximo
-  10–20 min → Acessível
-  +20 min → Distante

Estação Ana Rosa

Ponto turístico	Tempo a pé (corrigido)	Categoria	Tipo de local
Museu de Magia e Bruxaria de São Paulo	5–8 min		Cultural/temático
Museu Planeta Inseto	15–20 min		Científico/educacional

MUSEU DE MAGIA E BRUXARIA

Site: <https://www.museudebruxaria.com.br/>

Funcionamento: de quarta-feira a domingo, das 11h às 19h.

Preço: Gratuito

Localização: Rua Dr. Fabrício Vampré, 259, Vila Mariana, São Paulo - SP

Atividades: O museu exibe uma impressionante variedade de artefatos, desde objetos antigos a obras de arte, que contam a história da magia ao longo dos séculos.

MUSEU PLANETA INSETO

Site: <https://planetainseto.com.br/>

Funcionamento: de terça a domingo, das 9h às 16h.

Preço: Gratuito

Localização: Av. Dr. Dante Pazzanese, 64 - Vila Mariana, São Paulo

Atividades: O local possui uma diversidade enorme de insetos e conta também com painéis interativos com a história, evolução e importância desses invertebrados. Além de possibilitar ao público interagir com os insetos, ver a produção do fio da seda pelas lagartas, conhecer o dia a dia por dentro de um formigueiro e aprender sobre as abelhas.

ANA ROSA

FOTOS



Museu de Magia e Bruxaria

Foto: <https://www.ghosts-spells.com.br/post/museu-de-bruxaria-e-magia-the-museum-of-witchcraft-and-magic>



Museu Planeta Inseto

Foto: <https://saopauloparacrianças.com.br/passeio-curioso-museu-do-inseto-alia-conhecimento-e-diversao-para-garotada-tem-ate-corrida-de-baratas/>

Descrição dos locais, informações institucionais e legenda de distâncias.

Legenda de Tempo

- 0–5 min → Muito próximo
- 5–10 min → Próximo
- 10–20 min → Acessível
- +20 min → Distante

Estação Sumaré

(região com forte identidade artística, urbana e alternativa)

Ponto turístico	Tempo a pé	Categoria	Tipo de local
Unibes Cultural	8–10 min	●	Cultural/educativo
Escadaria das Bailarinas	5–8 min	●	Arte urbana
Livraria Zaccara	5–7 min	●	Cultural/comercial

UNIBES CULTURAL

Site: <https://unibescultural.org.br/>

Funcionamento: segundas e terças-feiras (fechado), de quarta-feira a sábado, das 10h às 20h e aos domingos, das 12h às 20h.

Preço: Gratuito e pagos (depende do evento)

Localização: Rua Oscar Freire, 2.500 - Sumaré, São Paulo - SP

Atividades: Exposições de arte (ex: "Onde as Borboletas não Habitam"), *workshops* criativos, feiras de artesanato, palestras, shows e oficinas infantis.

ESCADARIA DAS BAILARINAS

Site: Não possui

Funcionamento: 24h todos os dias.

Preço: Gratuito

Localização: Praça Irmãos Karmam, 473 - Sumaré, São Paulo - SP

Atividades: Serve de entretenimento, corrida e ponto turístico.

LIVRARIA ZACCARA

Site: <https://www.instagram.com/livriazaccara/>

Funcionamento: de segunda a sexta-feira, das 10h às 19h; aos sábados, das 10h às 18h e aos domingos (fechado).

Preço: Gratuito

Localização: Rua Cardoso de Almeida, 1.356 - Perdizes, São Paulo - SP

Atividades: Entretenimento, compras e lazer.

SUMARÉ

FOTOS



Unibes Cultural

Foto: <https://cidadedesaopaulo.com/places/unibes-cultural/>



Escadaria Sumaré

Foto: <https://daquiperdizes.tudoeste.com.br/2016/07/19/escadaria-cheia-de-vida/>



Livraria Zaccara

Fotos: <https://vejasp.abril.com.br/estabelecimento/livraria-zaccara/>

CONSOLAÇÃO

DESCRIÇÃO

Descrição dos locais, informações institucionais e legenda de distâncias.

Legenda de Tempo

- 0–5 min → Muito próximo
- 5–10 min → Próximo
- 10–20 min → Acessível
- +20 min → Distante

Estação Consolação

(coração cultural e financeiro da Avenida Paulista)

Ponto turístico	Tempo a pé	Categoria	Tipo de local
Instituto Moreira Salles	5–8 min	●	Cultural/artístico
Conjunto Nacional	2–3 min	●	Comercial/cultural

CONJUNTO NACIONAL

Site: <http://ccn.com.br/>

Funcionamento: de segunda-feira a sábado, das 6h às 22h; e aos domingos, das 10h às 22h.

Preço: depende das lojas ou locais da visita, mas a entrada é gratuita

Localização: Av. Paulista, 2.073 - Consolação, São Paulo - SP

Atividades: Visitar a famosa Livraria Cultura, assistir a filmes ou peças, explorar exposições de arte gratuitas, apreciar a arquitetura moderna com rampas icônicas e comer nos diversos cafés e restaurantes.

INSTITUTO MOREIRA SALLES

Site: <https://ims.com.br/>

Funcionamento: de terça-feira a domingo e feriados, das 10h às 20h (fechado às segundas-feiras).

Preço: Gratuito

Localização: Avenida Paulista, 2.424 - São Paulo, SP

Atividades: Edifício imponente com fachada de vidro, exposições fotográficas, biblioteca, café e vista da Avenida Paulista.

CONSOLAÇÃO

FOTOS



Instituto Moreira Salles

Foto: <https://vejasp.abril.com.br/estabelecimento/instituto-moreira-salles/>



Conjunto Nacional

Foto: <https://casacor.abril.com.br/pt-BR/noticias/noticias/casacor-sao-paulo-retorna-conjunto-nacional-2024>

TRIANON MASP

DESCRIÇÃO

Descrição dos locais, informações institucionais e legenda de distâncias.

Legenda de Tempo

- 0–5 min → Muito próximo
- 5–10 min → Próximo
- 10–20 min → Acessível
- +20 min → Distante

Estação Trianon-Masp

(um dos pontos mais simbólicos da cidade)

Ponto turístico	Tempo a pé	Categoria	Tipo de local
Museu de Arte de São Paulo	1–2 min	●	Cultural/artístico
Parque Trianon	2–3 min	●	Lazer/natureza

PARQUE TRIANON

Site: Não possui

Funcionamento: de segunda-feira a domingo, das 6h às 18h.

Preço: Gratuito

Localização: Rua Peixoto Gomide, 949 - Cerqueira César, São Paulo - SP

Atividades: Caminhadas em trilhas arborizadas, academia ao ar livre, *playgrounds*, aulas de yoga, lian gong, tai chi chuan, danças circulares e contação de histórias.

MUSEU DE ARTE DE SÃO PAULO (MASP)

Site: <https://masp.com.br/pt-br>

Bilheteria: <https://www.bilheteria.masp.org.br/pt-BR/tickets/masp-exposicoes>

Funcionamento: às quartas e quintas-feiras, das 10h às 18h; sexta-feira, das 10h às 21h; aos sábados e domingos, das 10h às 18h; às segundas-feiras (fechado).

Preço: R\$ 85,00, com meia-entrada por R\$ 42,50

Localização: Av. Paulista, 1.578 - Bela Vista, São Paulo - SP

Atividades: Cursos na MASP Escola, oficinas para crianças/famílias, seminários, exposições de vídeos, músicas e atividades gratuitas no Vão Livre.

TRIANON MASP

FOTOS



MASP

Foto: <https://visitesaopaulo.com/blog-masp/>



Parque Trianon

Foto: <https://viajantesemfim.com.br/atracoes-na-avenida-paulista-parque-trianon/>

SANTOS IMIGRANTES

DESCRIÇÃO

Descrição dos locais, informações institucionais e legenda de distâncias.

🕒 Legenda de Tempo

- 0–5 min → Muito próximo
- 5–10 min → Próximo
- 10–20 min → Acessível
- +20 min → Distante

● Estação Santos-Imigrantes

(região com foco em educação ambiental, ciência e requalificação urbana)

Ponto turístico	Tempo a pé	Categoria	Tipo de local
Aquário de São Paulo	15–20 min	●	Educativo/lazer
Usina Eco-Cultural	10–15 min	●	Cultural/ambiental

AQUÁRIO DE SÃO PAULO

Site: <https://www.aquariodesp.com.br/>

Funcionamento: de segunda a sexta-feira, das 9h às 17h.

Preço: R\$ 150,00 (inteira adulto) e R\$ 120,00 (infantil)

Localização: R. Huet Bacelar, 407 - Vila São José, São Paulo - SP

Atividades: O passeio inclui cenários temáticos (Indonésia, Austrália, Amazônia), um submarino, mergulho das sereias e exposições interativas.

USINA ECO-CULTURAL

Site: <https://www.instagram.com/usinaecocultural/>

Funcionamento: atendimento 24h.

Preço: Gratuito

Localização: R. Breno Ferraz do Amaral, 415 - Cursino, São Paulo - SP

Atividades: É um espaço de acesso livre e gratuito para atividades culturais e ecológicas, organizadas pelo coletivo.

SANTOS IMIGRANTES

FOTOS



Aquário de São Paulo

Foto: <https://aquariodesp.com.br/site/>



Usina Eco-Cultural

Foto: <https://www.instagram.com/usinaecocultural/>

VISITA 20.03



Clique aqui e acesse a [Pasta de Fotos - Visita 20.03](#)

VISITA 20.03



- As imagens se referem à nossa visita à Biblioteca Mário de Andrade, à Casa das Rosas e ao Centro Cultural FIESP.



Clique aqui e acesse a [Pasta de Fotos - Visita 20.03](#)

